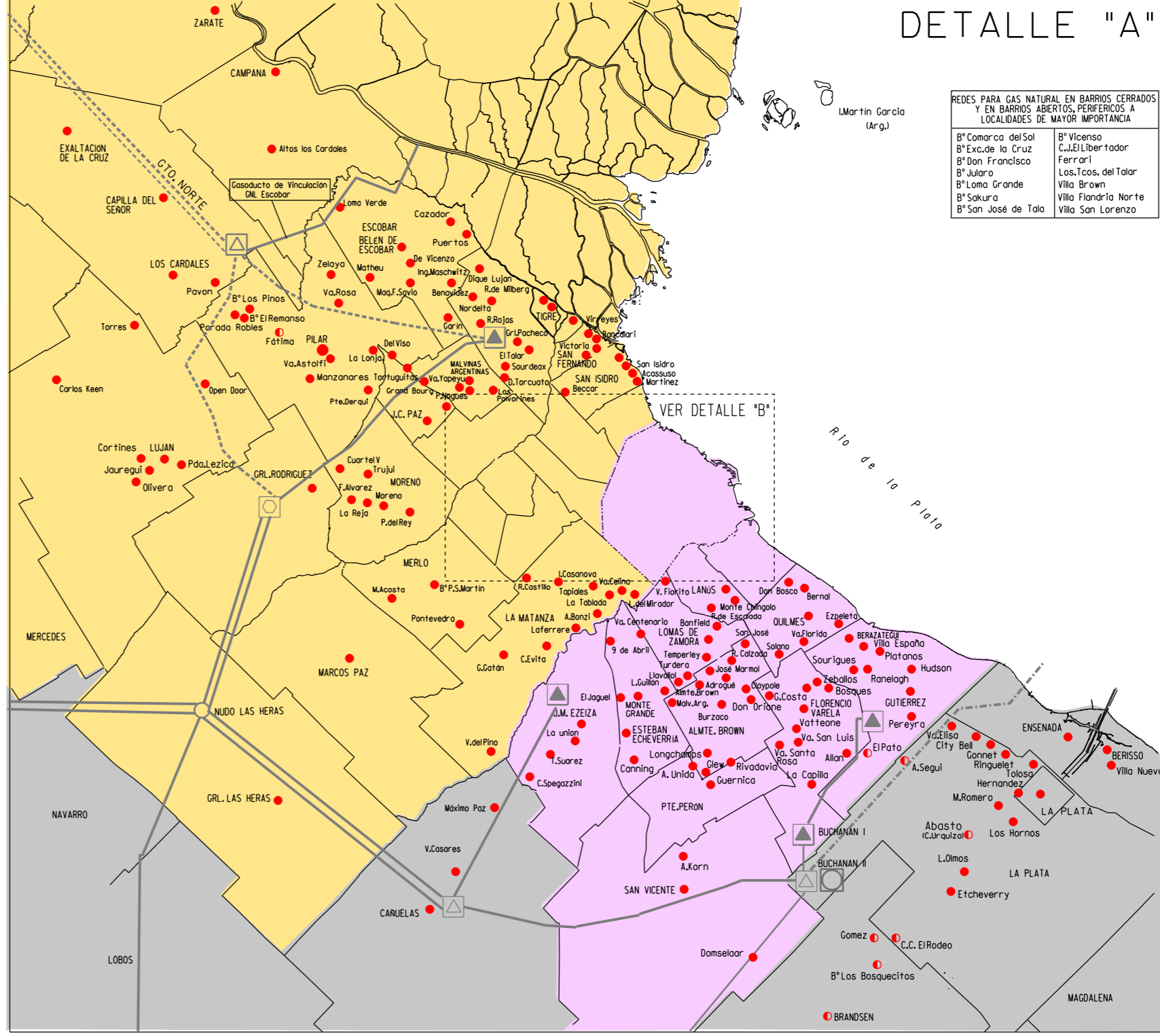
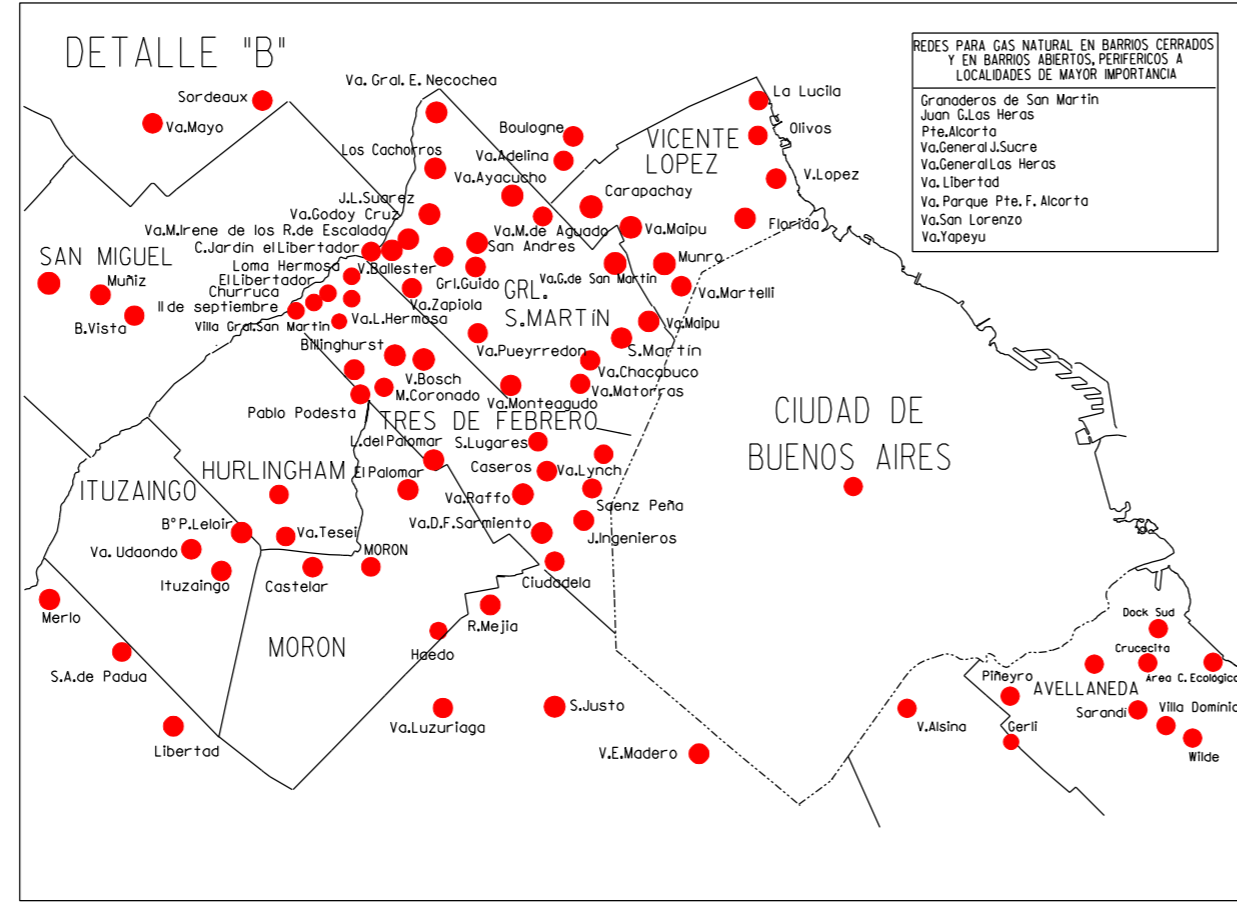
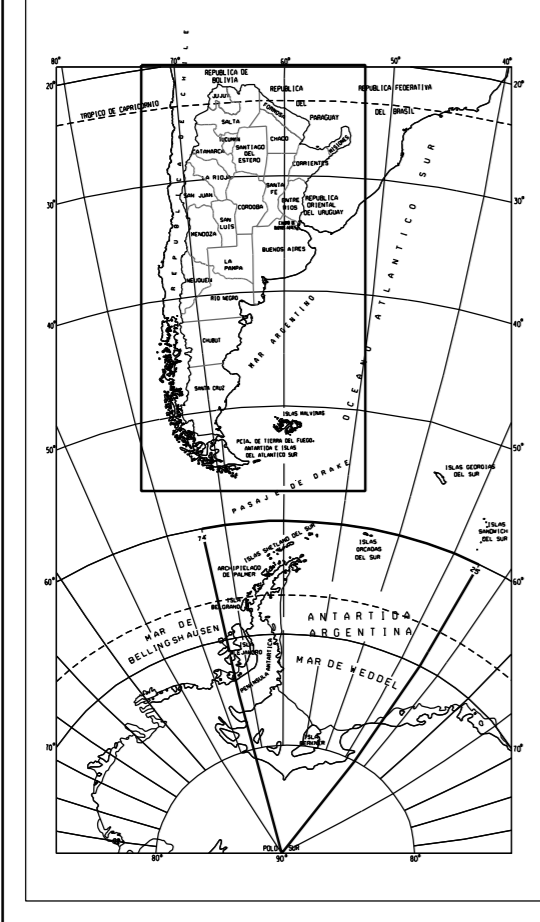


PROVINCIA DE MENDOZA

REDES CON GAS NATURAL	PERTENECEN AL MAPA POR LIMITACIONES DE ESCALA
Capital	Primera Sección, Segunda Sección, Tercera Sección, Cuarta Sección, Quinta Sección, Sexta Sección, Séptima Sección, Octava Sección, Novena Sección, Décima Sección
Ciudad Vieja	San Juan, San Martín, San Carlos, San Rafael, San Gabriel, San Agustín, San Nicolás, San Pedro, San Felipe, San Joaquín, San Isidro, San Jerónimo, San Andrés, San Luis, San Agustín, San Nicolás, San Pedro, San Felipe, San Joaquín, San Isidro, San Jerónimo, San Andrés, San Luis
Mendoza	San Juan, San Martín, San Carlos, San Rafael, San Gabriel, San Agustín, San Nicolás, San Pedro, San Felipe, San Joaquín, San Isidro, San Jerónimo, San Andrés, San Luis
San Juan	San Juan, San Martín, San Carlos, San Rafael, San Gabriel, San Agustín, San Nicolás, San Pedro, San Felipe, San Joaquín, San Isidro, San Jerónimo, San Andrés, San Luis
San Martín	San Juan, San Martín, San Carlos, San Rafael, San Gabriel, San Agustín, San Nicolás, San Pedro, San Felipe, San Joaquín, San Isidro, San Jerónimo, San Andrés, San Luis
San Carlos	San Juan, San Martín, San Carlos, San Rafael, San Gabriel, San Agustín, San Nicolás, San Pedro, San Felipe, San Joaquín, San Isidro, San Jerónimo, San Andrés, San Luis
San Rafael	San Juan, San Martín, San Carlos, San Rafael, San Gabriel, San Agustín, San Nicolás, San Pedro, San Felipe, San Joaquín, San Isidro, San Jerónimo, San Andrés, San Luis
San Gabriel	San Juan, San Martín, San Carlos, San Rafael, San Gabriel, San Agustín, San Nicolás, San Pedro, San Felipe, San Joaquín, San Isidro, San Jerónimo, San Andrés, San Luis
San Agustín	San Juan, San Martín, San Carlos, San Rafael, San Gabriel, San Agustín, San Nicolás, San Pedro, San Felipe, San Joaquín, San Isidro, San Jerónimo, San Andrés, San Luis
San Nicolás	San Juan, San Martín, San Carlos, San Rafael, San Gabriel, San Agustín, San Nicolás, San Pedro, San Felipe, San Joaquín, San Isidro, San Jerónimo, San Andrés, San Luis
San Pedro	San Juan, San Martín, San Carlos, San Rafael, San Gabriel, San Agustín, San Nicolás, San Pedro, San Felipe, San Joaquín, San Isidro, San Jerónimo, San Andrés, San Luis
San Felipe	San Juan, San Martín, San Carlos, San Rafael, San Gabriel, San Agustín, San Nicolás, San Pedro, San Felipe, San Joaquín, San Isidro, San Jerónimo, San Andrés, San Luis
San Joaquín	San Juan, San Martín, San Carlos, San Rafael, San Gabriel, San Agustín, San Nicolás, San Pedro, San Felipe, San Joaquín, San Isidro, San Jerónimo, San Andrés, San Luis
San Isidro	San Juan, San Martín, San Carlos, San Rafael, San Gabriel, San Agustín, San Nicolás, San Pedro, San Felipe, San Joaquín, San Isidro, San Jerónimo, San Andrés, San Luis
San Jerónimo	San Juan, San Martín, San Carlos, San Rafael, San Gabriel, San Agustín, San Nicolás, San Pedro, San Felipe, San Joaquín, San Isidro, San Jerónimo, San Andrés, San Luis
San Andrés	San Juan, San Martín, San Carlos, San Rafael, San Gabriel, San Agustín, San Nicolás, San Pedro, San Felipe, San Joaquín, San Isidro, San Jerónimo, San Andrés, San Luis
San Luis	San Juan, San Martín, San Carlos, San Rafael, San Gabriel, San Agustín, San Nicolás, San Pedro, San Felipe, San Joaquín, San Isidro, San Jerónimo, San Andrés, San Luis

NOTAS:
 LOS LÍMITES INTERNACIONALES Y PROVINCIALES SE AJUSTAN A LA CARTOGRAFÍA OFICIAL ESTABLECIDA POR EL PODER EJECUTIVO NACIONAL, A TRAVÉS DEL INSTITUTO GEOGRÁFICO NACIONAL - SEGUN LA LEY Nº 23081.
 INFORMACIÓN REFERENTE A LAS LOCALIDADES ABASTECIDAS PROVIENE DE LA BASE DE DATOS DE FACTURACIÓN 01-2023



LEGENDA:

- ▲ PLANTA DE MEDICION Y REGULACION DE PRESION
- PLANTA DE MEDICION, REGULACION Y LIMITACION DE PRESION
- △ PLANTA DE LIMITACION DE PRESION
- NUDO



LOCALIDADES ABASTECIDAS CON GAS DISTRIBUIDO POR REDES

- REFERENCIAS:
- GASODUCTOS TGN
 - GASODUCTOS TGS
 - GASODUCTOS REGIONALES
 - GASODUCTOS DE EXPORTACION E IMPORTACION
 - GASODUCTOS DE ENARSA
 - PLANTA COMPRESORA
 - ⊠ PLANTA COMPRESORA PRODUCTORES
 - ⊡ PLANTA DE TRATAMIENTO
 - LIMITE INTERNACIONAL
 - LIMITE INTERPROVINCIAL
- LOCALIDAD ABASTECIDA CON GAS NATURAL A CARGO DE LA DISTRIBUIDORA
 - LOCALIDAD ABASTECIDA CON GAS NATURAL A CARGO DE LA SUBDISTRIBUIDORA
 - LOCALIDAD A ABASTECER CON GAS NATURAL (PROYECTOS EN EJECUCION Y HABILITACION)
 - LOCALIDAD ABASTECIDA CON GLP VAPORIZADO A CARGO DE LA DISTRIBUIDORA
 - LOCALIDAD ABASTECIDA GLP VAPORIZADO A CARGO DE LA SUBDISTRIBUIDORA
 - REFUERZO ALTERNATIVO A RED DE GAS NATURAL CON GLP VAPORIZADO A CARGO DE LA DISTRIBUIDORA
 - LOCALIDAD ABASTECIDA CON GNC A CARGO DE LA DISTRIBUIDORA
 - LOCALIDAD ABASTECIDA CON GNC A CARGO DE LA SUBDISTRIBUIDORA
 - LOCALIDAD ABASTECIDA CON GNP A CARGO DE LA DISTRIBUIDORA
 - LOCALIDAD ABASTECIDA CON GNC MEDIANTE MODULOS TRANSPORTABLES A CARGO DE LA SUBDISTRIBUIDORA
- ESCALA GRAFICA
 0 100 200 300 400 KM